

Übersicht Bauzonenkapazität Gemeinde Avers

Anwendungsfall: Revision (Teil- und Gesamtrevisionen)
 Erstellungsdatum: 16.10.2025

Raumtyp*: Ländlicher Raum
 Handlungsraum*: Viamala
 Region: Viamala
 Gemeindetyp: Agrarische Gemeinden (SA)
 * gemäss Raumkonzept

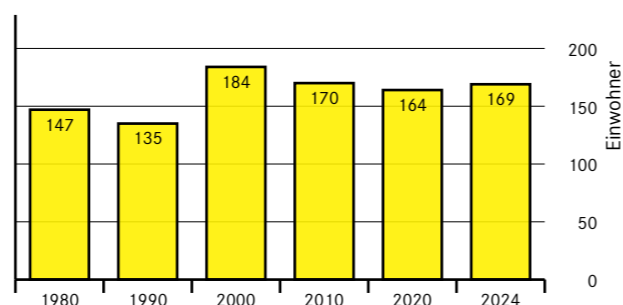
Klassierung gemäss kantonalem Richtplan:
 Gemeinde mit überdimensionierter WMZ

Einwohner und Beschäftigte

Quellen: Bundesamt für Statistik, STATPOP 2024
 Bundesamt für Statistik, STATENT 2023

	Total	in WMZ
Einwohner	169	153
Vollzeitäquivalente	88	55
Beschäftigte	136	88

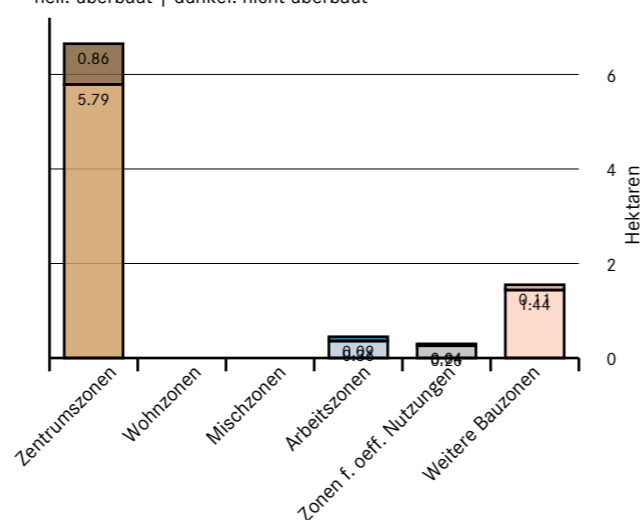
Entwicklung ständige Wohnbevölkerung seit 1980



Bauzonenstatistik

	Total [ha]	überbaut ¹⁾ [ha]	nicht überbaut ²⁾ [ha]	Überbauungsgrad [%]
Zentrumszonen	6.65	5.79	0.86	87
Wohnzonen	0.0	0.0	0.0	0
Mischzonen	0.0	0.0	0.0	0
Subtotal	6.65	5.79	0.86	87
Arbeitszonen	0.45	0.36	0.09	80
Zonen f. öff. Nutz.	0.29	0.26	0.04	88
Weitere Bauzonen	1.54	1.44	0.11	93
Total	8.95	7.85	1.1	88

hell: überbaut | dunkel: nicht überbaut



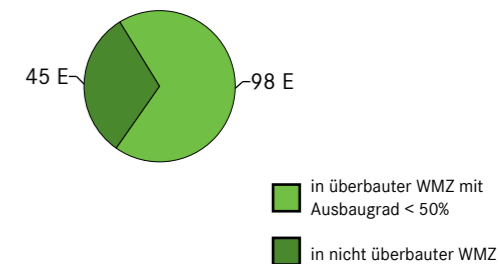
¹⁾ überbaut + Brachen/Nebenbauten ²⁾ nicht überbaut + Baubewilligung erteilt/in Bau

Parameter für Kapazitätsberechnung

	Richtwert	Verwendeter Wert	
Bevölkerungsprognose in WMZ	153 E (2024)	153 E (2024)	Ausgangslage
	173 E (2039)	173 E (2039)	in 15 Jahren
	183 E (2049)	183 E (2049)	in 25 Jahren
Mobilisierbarkeit:	2%	2%	in überbauter WMZ mit Ausbaugrad < 50%
	50%	50%	in nicht überbauter WMZ
Geschossflächenverbrauch:	70 m ² /E	70 m ² /E	(inkl. Erschliessungsabzug)
Wohnanteil:	50%	50%	in Zentrums- und Mischzonen
	90%	90%	in Wohnzonen

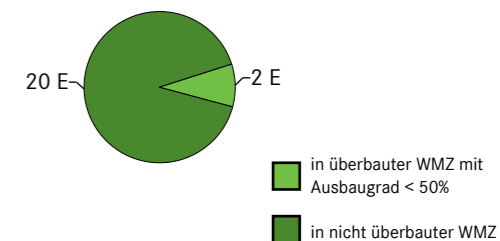
Theoretische Kapazitätsreserve

Werte in m ² entsprechen der Bruttogeschossfläche		WMZ	W	M	Z
Kapazitätsreserve in nicht überbauter WMZ	[E]	45	0	0	45
	[m ²]	3136	0	0	3136
Kapazitätsreserve in überbauter WMZ mit AG < 50%	[E]	98	0	0	98
	[m ²]	6877	0	0	6877
Theoret. Kapazitätsreserve		143 E; 10013 m ² BGF			



Mobilisierbare Kapazitätsreserve

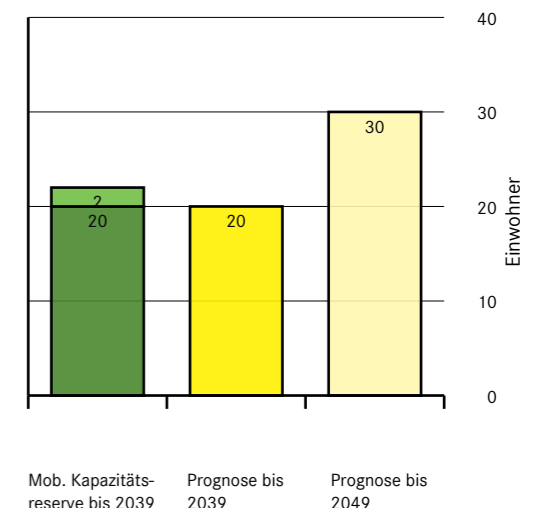
	WMZ	W	M	Z
mob. Kapazitätsreserve in nicht überbauter WMZ [E]	20	0	0	20
mob. Kapazitätsreserve in überbauter WMZ mit AG < 50% [E]	2	0	0	2
Einwohnersaldo aus Quartierbetrachtung	0			
Kapazität aus Innenentwicklungsprojekte	0			
Mob. Kapazitätsreserve [E]	22			



Erwartete Bevölkerungsentwicklung Annahmen

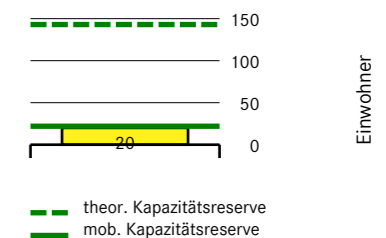
- Bevölkerungsperspektive Gemeinden 2025 - 2055 hohes Szenario
- Wachstum findet vollumfänglich in Zentrums-, Wohn- und Mischzonen statt.
- Anzahl Einwohner in übrigen Bauzonen sowie ausserhalb der Bauzonen bleibt konstant.

	in WMZ [E]	erwartete Entwicklung ab 2024 [E]	erwartete Entwicklung ab 2024 [%]
2024	153	-	-
2039	173	+20	+13.1
2049	183	+30	+19.6



Beurteilung Kapazität

Prognose bis 2039	Mobilisierbare Kapazitätsreserve bis 2039	Abweichung Prognose zu mob. Kapazität	Abweichung Prognose zu mob. Kapazität
20 E	22 E	-2 E	
1400 m ²	1550 m ²	-150 m ²	-10 %



Ermittlung Bauzonenbedarf (gemäss TWL Ermittlung Bauzonenbedarf)

Durchschnittliche Einwohnerdichte: 30.0 E/ha gemäss Raumtyp (D_{RT})
 16.83 E/ha heute (D_o)

Klassierung gemäss TWL: C-Gemeinde mit Bevölkerungsprognose 2049 > mobilisierbare Kapazitätsreserve Jahr 2039

Bauzonenbedarf für nächste 15 Jahre: Gemäss Kap. II Abs. 3 der Technischen Wegleitung Ermittlung Bauzonenbedarf

Grundlagen Kapazitätsberechnung

Formeln

Kapazitätsreserve in unüberbauter WMZ

$$\text{Kapazitätsreserve} = \frac{\text{unüberbaute WMZ-Fläche} \times \text{AZ} \times \text{WA} \times \text{mAG}}{\text{Geschossflächenbedarf pro Einwohner}}$$

Kapazitätsreserve in überbauter WMZ mit Ausbaugrad < 50%

$$\text{Kapazitätsreserve} = \frac{(\text{max. GF} - \text{real. GF}) \times \text{WA} \times \text{mAG}}{\text{Geschossflächenbedarf pro Einwohner}}$$

real. GF = Gebäudegrundfläche x Geschosse (gem. AIB/GVG oder GWR)

max. GF = AZ x Parzellen- oder Parzelleiteilfläche (überbauter Teil)

AZ = Ausnutzungsziffer

WA = Wohnanteil

mAG = maximal realisierbarer Ausbaugrad

Abkürzungsverzeichnis

AZ_{min} = minimale Ausnutzungsziffer

B_E = Erweiterungsbedarf neue Bauzone für zusätzl. EW unter Berücksichtigung der Innenentwicklung

B_F = Flächenbedarf für Bauland unter Berücksichtigung der baulichen Dichte

B_G = Grobbedarf neue Bauzone für zusätzliche Einwohner und Beschäftigte

C_{IE} = Kapazitäten aus Innenentwicklungsprojekten

C_{mob} = mobilisierbare Kapazitätsreserve

D₀ = heutige Dichte

D_{neu} = neue Einwohnerdichte, ermittelt anhand des errechneten Flächenbedarfs

D_{rev} = neue Einwohnerdichte, ermittelt anhand der WMZ-Fläche der Revision

D_{RT} = durchschnittliche Einwohnerdichte nach Raumtyp

E_p = prognostizierte Einwohnerzahl

E₊₁₅ = prognostizierten Einwohner- und Beschäftigtenzuwachs in 15 Jahren

GF_B = Geschossflächenbedarf der zusätzlichen Einwohner

GF_E = durchschnittlicher Geschossflächenverbrauch pro Einwohner

WMZ_{neu} = künftige WMZ-Fläche

WMZ_{rev} = WMZ-Fläche der Revision

WMZ₀ = bestehende WMZ-Fläche

Annahmen für Kapazitätsberechnung

Ausnutzungsziffer (AZ):	gemäss Baugesetz AZ 0.8 in Zentrumszonen ohne AZ zonenspezifischer Mittelwert in übrigen Zonen ohne AZ
Max. realisierbarer Ausbaugrad (mAG):	80%

Verwendete XTF-Datei:

Übersicht UEB und Nutzungsreserven (UEB-NR): 3681_2025-10-16_uebnr.xtf

Zonenplan (ZP): 3681_2025-10-16.xtf

Quellen:

Zonenplan (ZP), Gemeinde

Übersicht UEB und Nutzungsreserven, Gemeinde

Gebäudedaten, AIB/GVG

Eidg. Gebäude- und Wohnungsregister (GWR)

Amtliche Vermessung (AV), Gemeinde

Handlungsräume, ARE GR

Raumtypen (1:1 Zuordnung), ARE GR

Bevölkerungsperspektive Gemeinden 2025 – 2055 hohes Szenario

Technische Wegleitung (TWL) zur Ermittlung des Bauzonenbedarfs in der Ortsplanung, Dezember 2020

Die Tabellen können Rundungsdifferenzen aufweisen.

Übersicht über den Stand der Überbauung, der Erschliessung und der Baureife

Nutzungszonen	Bauzone	Überbauungsstand			Erschliessungsstand (nicht überbaut)				Baureife (nicht überbaut)		
		Total [m ²]	überbaut 1) [m ²]	nicht überbaut 2) [m ²]	überbaut [%]	voll erschlossen [m ²]	teilweise erschlossen [m ²]	nicht erschlossen [m ²]	voll erschlossen von total nicht überb. [%]	baureif [m ²]	in 5 Jahren baureif [m ²]
Dorfkernzone	37786	36217	1569	96	1569	0	0	100	725	0	844
Dorfzone	27062	20016	7046	74	7046	0	0	100	6099	0	948
Dorfzone Vorderbergalga	1688	1688	0	100	0	0	0	0	0	0	0
Subtotal WMZ	66536	57921	8615	87	8615	0	0	100	6824	0	1792
Gewerbezone	4535	3616	919	80	919	0	0	100	919	0	0
Subtotal Arbeit	4535	3616	919	79	919	0	0	100	919	0	0
Zone für öffentliche Bauten und Anlagen	2507	2157	351	86	351	0	0	100	351	0	0
Zone für öffentliche Bauten und Anlagen	436	436	0	100	0	0	0	0	0	0	0
Zone für Grünflächen	897	897	0	100	0	0	0	0	0	0	0
Hotelzone	5161	4599	562	89	562	0	0	100	562	0	0
Zone für touristische Einrichtungen	7166	7166	0	100	0	0	0	0	0	0	0
Parkplatzzone	2213	1707	506	77	506	0	0	100	506	0	0
Subtotal Weitere	18380	16962	1419	92	1419	0	0	100	1419	0	0
Total	89451	78499	10953	87	10953	0	0	100	9162	0	1792

1) überbaut + Brachen/Nebenbauten 2) nicht überbaut + Baubewilligung erteilt/in Bau

Die Tabelle kann Rundungsdifferenzen aufweisen.



Stand der Überbauung, der Erschliessung und der Baureife (UEB)

hell: überbaut | dunkel: nicht überbaut

- Zentrumszonen
- Wohnzonen
- Mischzonen
- Arbeitszonen
- Zonen für öffentliche Nutzungen
- Eingeschränkte Bauzonen
- Tourismus- und Freizeitzone
- Weitere Bauzonen
- Baubewilligung erteilt/in Bau
- Bauzone - Brache/Nebenbau

Erschliessung

- teilweise erschlossen
- nicht erschlossen

Baureife

- baureif
- in 5 Jahren baureif
- langfristig baureif



1:7000

Quellen:

Zonenplan (ZP), Gemeinde
Übersicht UEB und Nutzungsreserven, Gemeinde
Amtliche Vermessung (AV), Gemeinde
Basisplan (BP) Kanton Graubünden

Erstellungsdatum: 16.10.2025



Stand der Überbauung, der Erschliessung und der Baureife (UEB)

hell: überbaut | dunkel: nicht überbaut

- Zentrumszonen
- Wohnzonen
- Mischzonen
- Arbeitszonen
- Zonen für öffentliche Nutzungen
- Eingeschränkte Bauzonen
- Tourismus- und Freizeitzeiten
- Weitere Bauzonen
- Baubewilligung erteilt/in Bau
- Bauzone - Brache/Nebenbau

Erschliessung

- teilweise erschlossen
- nicht erschlossen

Baureife

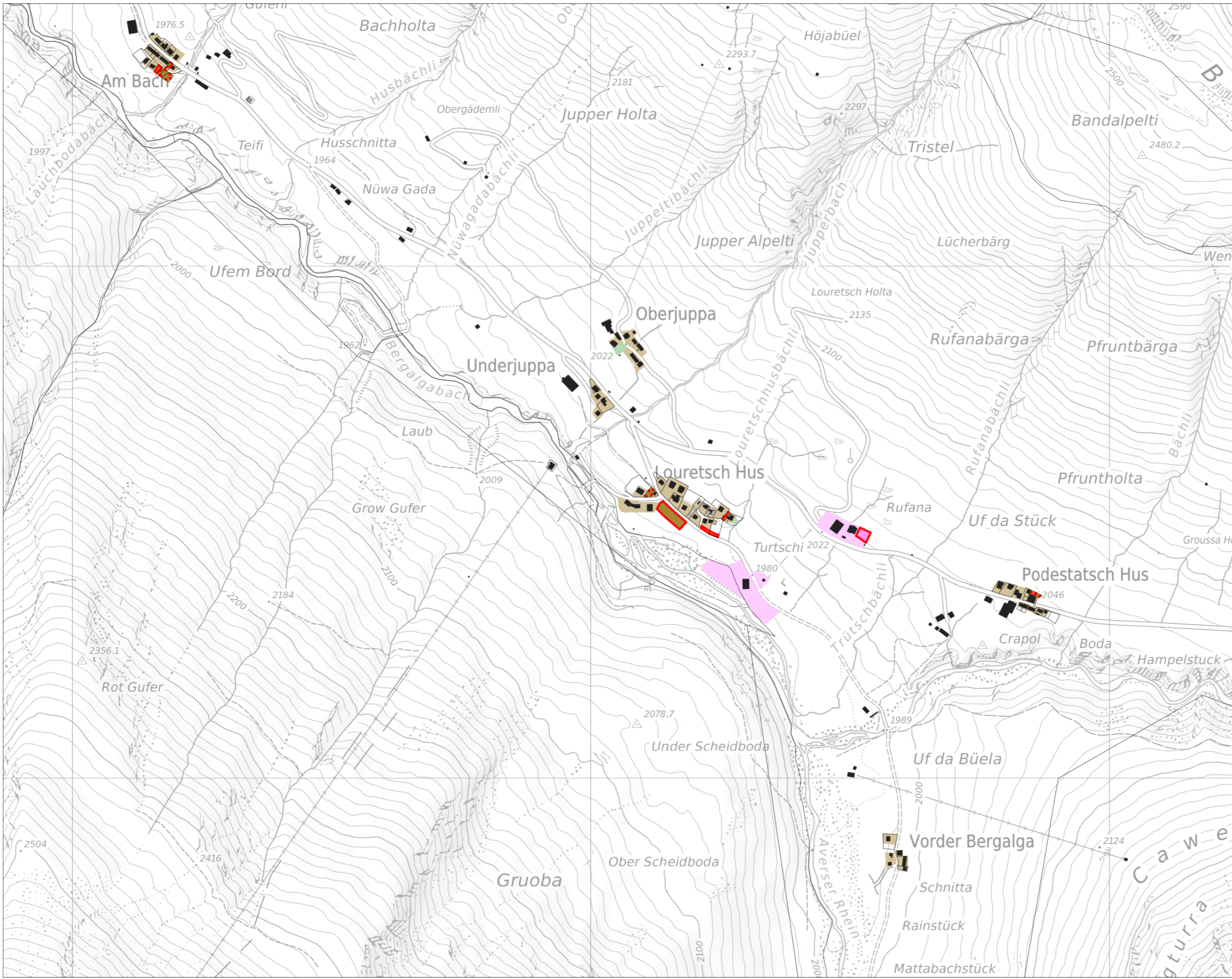
- baureif
- in 5 Jahren baureif
- langfristig baureif



1:7000

Quellen:
 Zonenplan (ZP), Gemeinde
 Übersicht UEB und Nutzungsreserven, Gemeinde
 Amtliche Vermessung (AV), Gemeinde
 Basisplan (BP) Kanton Graubünden

Erstellungsdatum: 16.10.2025



Stand der Überbauung, der Erschliessung und der Baureife (UEB)

hell: überbaut | dunkel: nicht überbaut

- Zentrumszonen
- Wohnzonen
- Mischzonen
- Arbeitszonen
- Zonen für öffentliche Nutzungen
- Eingeschränkte Bauzonen
- Tourismus- und Freizeitzone
- Weitere Bauzonen

- Baubewilligung erteilt/in Bau
- Bauzone - Brache/Nebenbau

Erschliessung

- teilweise erschlossen
- nicht erschlossen

Baureife

- baureif
- in 5 Jahren baureif
- langfristig baureif

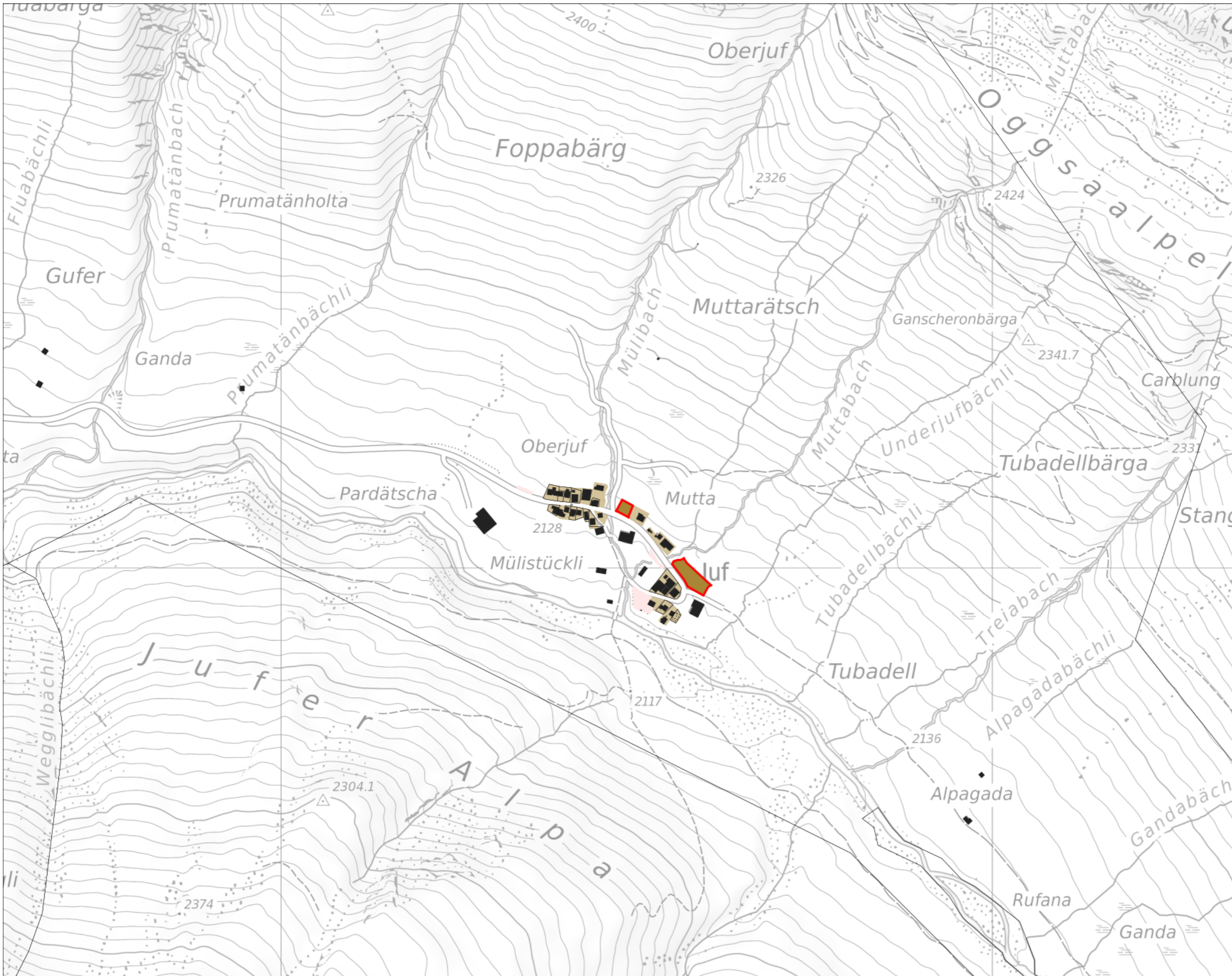


1:7000

Quellen:

Zonenplan (ZP), Gemeinde
Übersicht UEB und Nutzungsreserven, Gemeinde
Amtliche Vermessung (AV), Gemeinde
Basisplan (BP) Kanton Graubünden

Erstellungsdatum: 16.10.2025



Stand der Überbauung, der Erschliessung und der Baureife (UEB)

hell: überbaut | dunkel: nicht überbaut

- Zentrumszonen
- Wohnzonen
- Mischzonen
- Arbeitszonen
- Zonen für öffentliche Nutzungen
- Eingeschränkte Bauzonen
- Tourismus- und Freizeitzone
- Weitere Bauzonen
- Baubewilligung erteilt/in Bau
- Bauzone - Brache/Nebenbau

- Erschliessung**
- teilweise erschlossen
 - nicht erschlossen

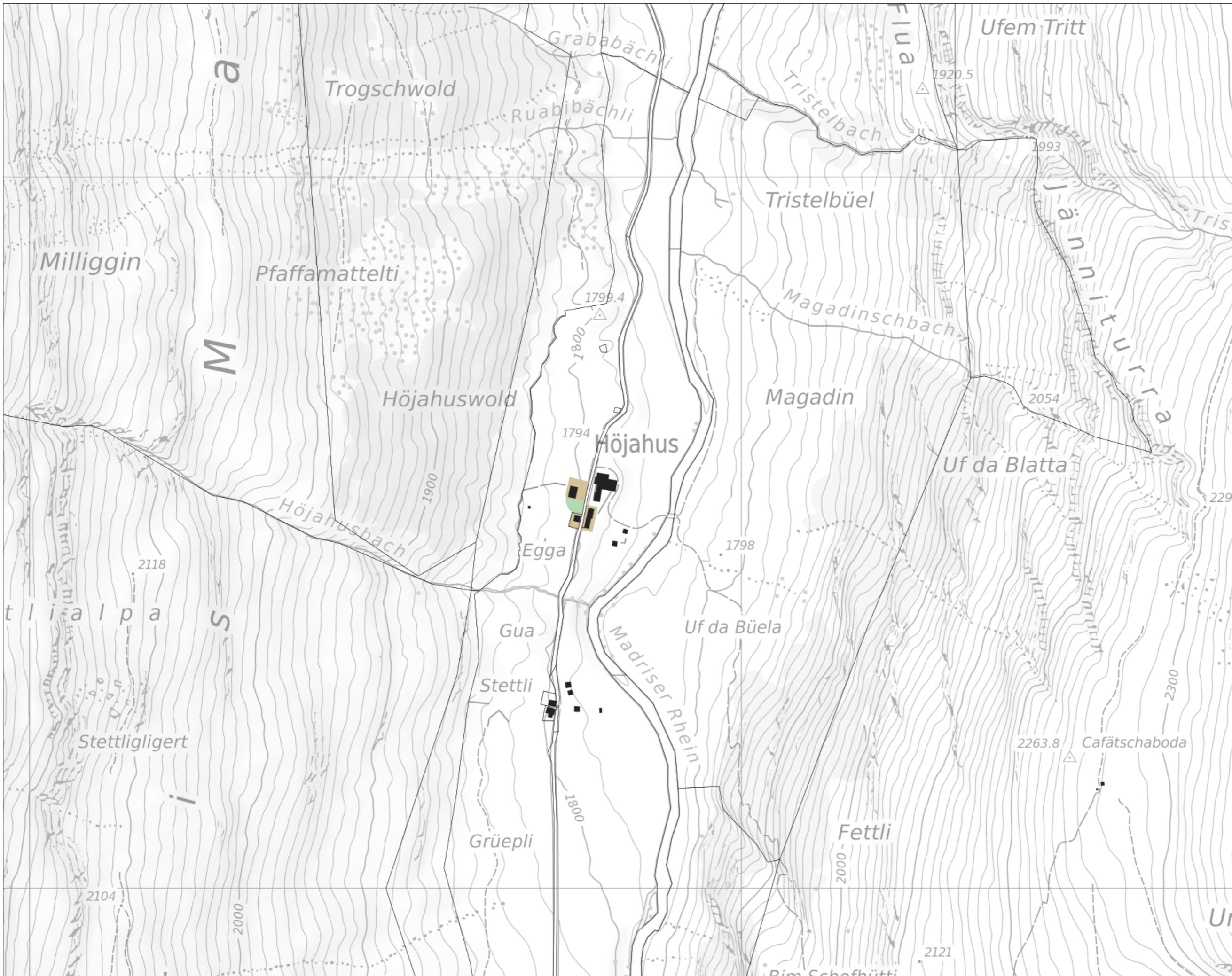
- Baureife**
- baureif
 - in 5 Jahren baureif
 - langfristig baureif



1:5000

Quellen:
 Zonenplan (ZP), Gemeinde
 Übersicht UEB und Nutzungsreserven, Gemeinde
 Amtliche Vermessung (AV), Gemeinde
 Basisplan (BP) Kanton Graubünden

Erstellungsdatum: 16.10.2025



Stand der Überbauung, der Erschliessung und der Baureife (UEB)

hell: überbaut | dunkel: nicht überbaut

- Zentrumszonen
- Wohnzonen
- Mischzonen
- Arbeitszonen
- Zonen für öffentliche Nutzungen
- Eingeschränkte Bauzonen
- Tourismus- und Freizeitzone
- Weitere Bauzonen
- Baubewilligung erteilt/in Bau
- Bauzone - Brache/Nebenbau

- Erschliessung**
- teilweise erschlossen
 - nicht erschlossen

- Baureife**
- baureif
 - in 5 Jahren baureif
 - langfristig baureif



1:5000

Quellen:
 Zonenplan (ZP), Gemeinde
 Übersicht UEB und Nutzungsreserven, Gemeinde
 Amtliche Vermessung (AV), Gemeinde
 Basisplan (BP) Kanton Graubünden

Erstellungsdatum: 16.10.2025



Nutzungsreserven Wohnen

Überbauungsstand über gesamte Bauzone
hell: überbaut | dunkel: nicht überbaut

- Zentrumszonen
- Wohnzonen
- Mischzonen
- Weitere Bauzonen

- Baubewilligung erteilt/in Bau
- Bauzone - Brache/Nebenbau

Geschossflächenreserve in nicht überbauter WMZ

- Geschossflächenreserven teilweise vorhanden
- Geschossflächenreserven beschränkt mobilisierbar
- keine Geschossflächenreserven

Geschossflächenreserve in überbauter WMZ (Ausbaugrad < 50%)

- Zentrumszonen
- Wohnzonen
- Mischzonen

Erneuerungsdynamik

- Geschossflächenstabile Gebiete (mit Erhaltungsziel)
- Geschossflächenstabile Gebiete (aufgrund Gebäudealter/-struktur)
- Geschossflächenstabile Gebiete (Zweitwohnungsbeschränkung)
- Transformation in 6 - 15 Jahren (punktuell)
- Transformation in 6 - 15 Jahren (mehrfach)
- Transformation in 0 - 5 Jahren

Quartierbetrachtungen

- Quartier mit Einzelbetrachtung
- Einwohnersaldo (Quartierbetrachtung)



1:7000

Quellen:

Zonenplan (ZP), Gemeinde
Übersicht UEB und Nutzungsreserven, Gemeinde
Amtliche Vermessung (AV), Gemeinde
Basisplan (BP) Kanton Graubünden

Erstellungsdatum: 16.10.2025

Gemeinde Avers (2/5) Nutzungsreserven



Nutzungsreserven Wohnen

Überbauungsstand über gesamte Bauzone
hell: überbaut | dunkel: nicht überbaut

- Zentrumszonen
- Wohnzonen
- Mischzonen
- Weitere Bauzonen
- Baubewilligung erteilt/in Bau
- Bauzone - Brache/Nebenbau

Geschossflächenreserve in nicht überbauter WMZ

- Geschossflächenreserven teilweise vorhanden
- Geschossflächenreserven beschränkt mobilisierbar
- keine Geschossflächenreserven

Geschossflächenreserve in überbauter WMZ (Ausbaugrad < 50%)


- Zentrumszonen
- Wohnzonen
- Mischzonen

Erneuerungsdynamik

- Geschossflächenstabile Gebiete (mit Erhaltungsziel)
- Geschossflächenstabile Gebiete (aufgrund Gebäudealter/-struktur)
- Geschossflächenstabile Gebiete (Zweitwohnungsbeschränkung)
- Transformation in 6 - 15 Jahren (punktuell)
- Transformation in 6 - 15 Jahren (mehrheitlich)
- Transformation in 0 - 5 Jahren

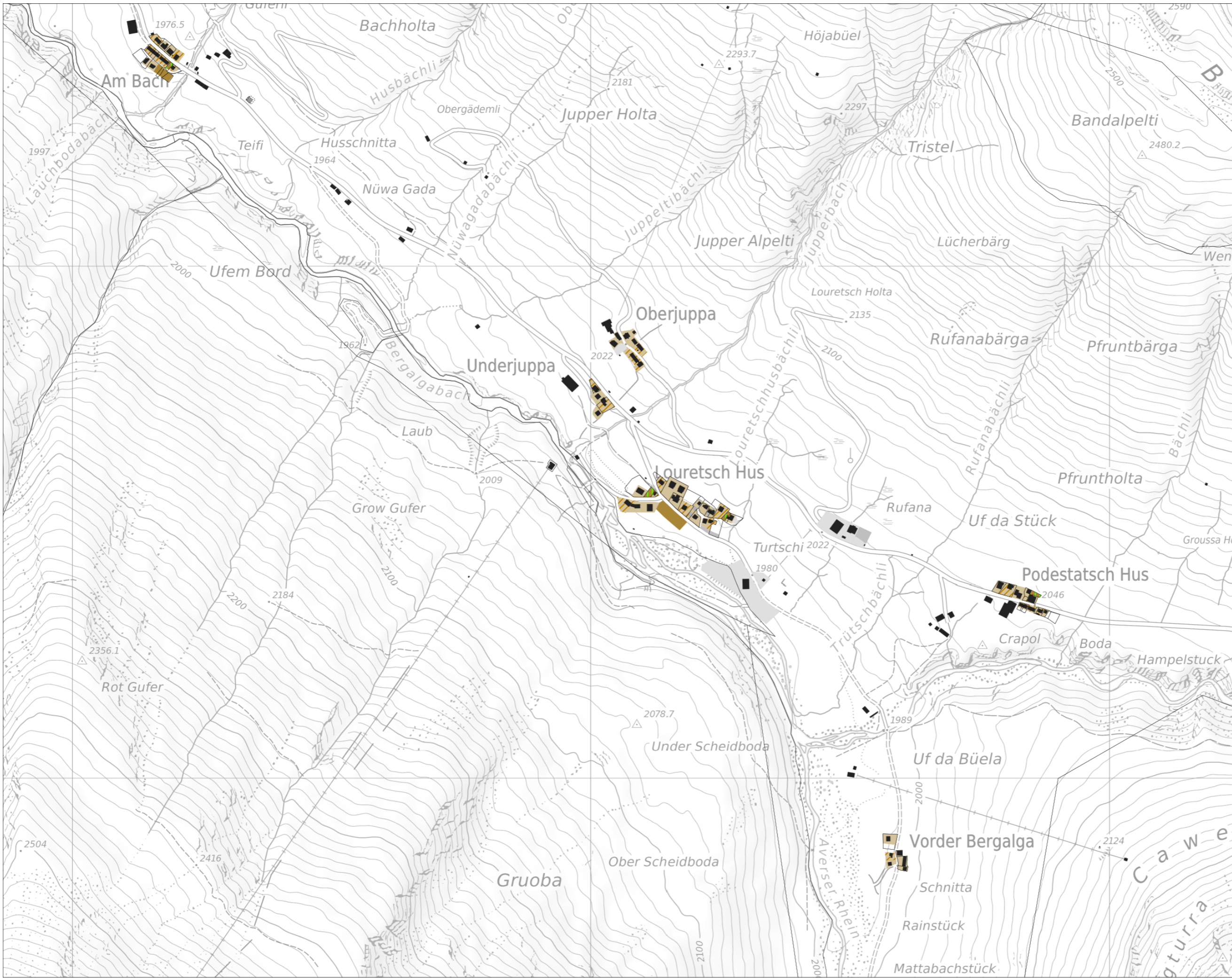
Quartierbetrachtungen

- Quartier mit Einzelbetrachtung
- Einwohnersaldo (Quartierbetrachtung)



Quellen:
Zonenplan (ZP), Gemeinde
Übersicht UEB und Nutzungsreserven, Gemeinde
Amtliche Vermessung (AV), Gemeinde
Basisplan (BP) Kanton Graubünden

Erstellungsdatum: 16.10.2025



Nutzungsreserven Wohnen

Überbauungsstand über gesamte Bauzone
hell: überbaut | dunkel: nicht überbaut

- Zentrumszonen
- Wohnzonen
- Mischzonen
- Weitere Bauzonen
- Baubewilligung erteilt/in Bau
- Bauzone - Brache/Nebenbau

Geschossflächenreserve in nicht überbauter WMZ

- Geschossflächenreserven teilweise vorhanden
- Geschossflächenreserven beschränkt mobilisierbar
- keine Geschossflächenreserven

Geschossflächenreserve in überbauter WMZ (Ausbaugrad < 50%)


- Zentrumszonen
- Wohnzonen
- Mischzonen

Erneuerungsdynamik

- Geschossflächenstabile Gebiete (mit Erhaltungsziel)
- Geschossflächenstabile Gebiete (aufgrund Gebäudealter/-struktur)
- Geschossflächenstabile Gebiete (Zweitwohnungsbeschränkung)
- Transformation in 6 - 15 Jahren (punktuell)
- Transformation in 6 - 15 Jahren (mehrfach)
- Transformation in 0 - 5 Jahren

Quartierbetrachtungen

- Quartier mit Einzelbetrachtung
- Einwohnersaldo (Quartierbetrachtung)



Quellen:
Zonenplan (ZP), Gemeinde
Übersicht UEB und Nutzungsreserven, Gemeinde
Amtliche Vermessung (AV), Gemeinde
Basisplan (BP) Kanton Graubünden

Erstellungsdatum: 16.10.2025



Nutzungsreserven Wohnen

Überbauungsstand über gesamte Bauzone
hell: überbaut | dunkel: nicht überbaut

- Zentrumszonen
- Wohnzonen
- Mischzonen
- Weitere Bauzonen
- Baubewilligung erteilt/in Bau
- Bauzone - Brache/Nebenbau

Geschossflächenreserve in nicht überbauter WMZ

- Geschossflächenreserven teilweise vorhanden
- Geschossflächenreserven beschränkt mobilisierbar
- keine Geschossflächenreserven

Geschossflächenreserve in überbauter WMZ (Ausbaugrad < 50%)


- Zentrumszonen
- Wohnzonen
- Mischzonen

Erneuerungsdynamik

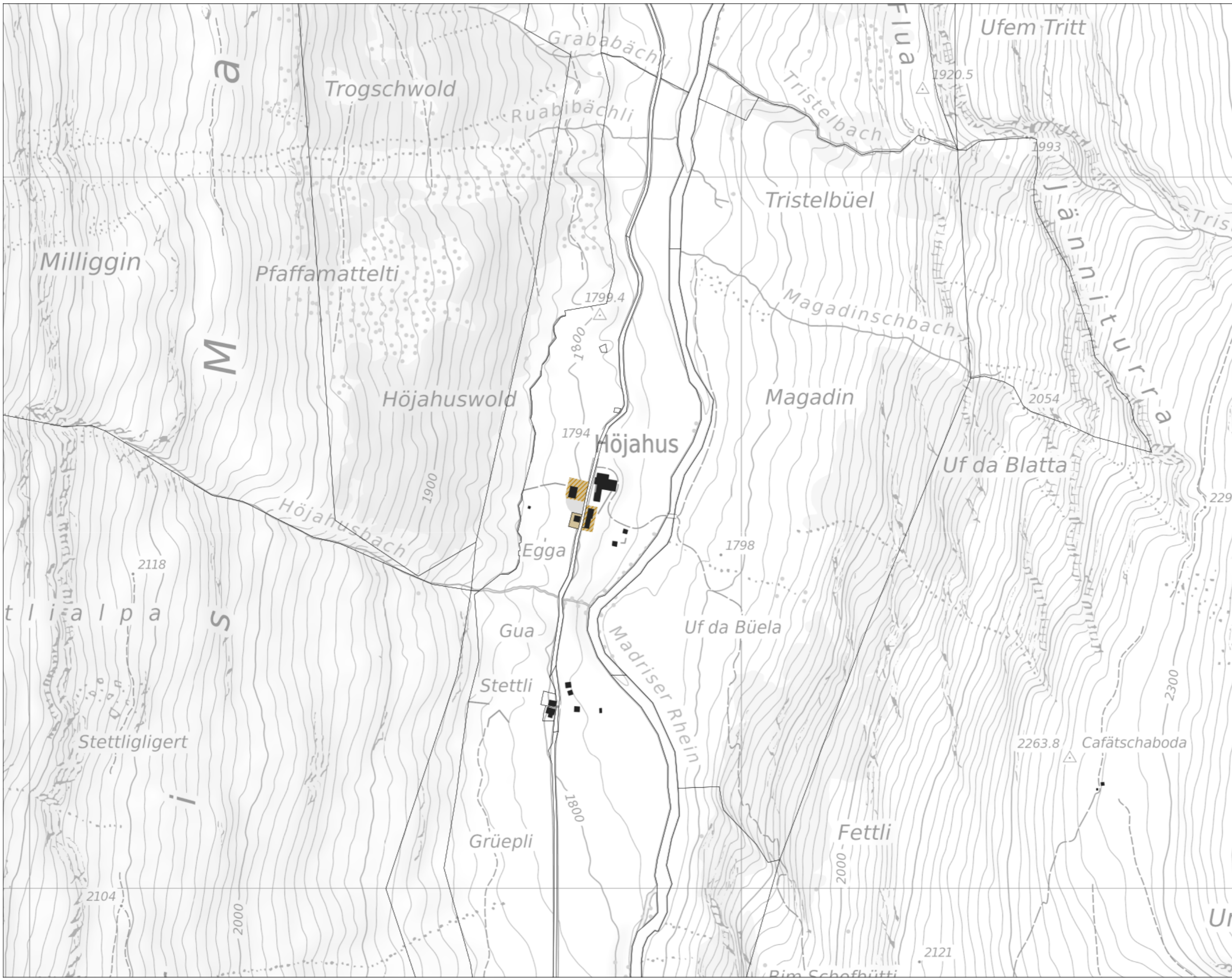
- Geschossflächenstabile Gebiete (mit Erhaltungsziel)
- Geschossflächenstabile Gebiete (aufgrund Gebäudealter/-struktur)
- Geschossflächenstabile Gebiete (Zweitwohnungsbeschränkung)
- Transformation in 6 - 15 Jahren (punktuell)
- Transformation in 6 - 15 Jahren (mehrfach)
- Transformation in 0 - 5 Jahren

Quartierbetrachtungen

- Quartier mit Einzelbetrachtung
- Einwohnersaldo (Quartierbetrachtung)



Quellen:
Zonenplan (ZP), Gemeinde
Übersicht UEB und Nutzungsreserven, Gemeinde
Amtliche Vermessung (AV), Gemeinde
Basisplan (BP) Kanton Graubünden



Nutzungsreserven Wohnen

Überbauungsstand über gesamte Bauzone
hell: überbaut | dunkel: nicht überbaut

- Zentrumszonen
- Wohnzonen
- Mischzonen
- Weitere Bauzonen
- Baubewilligung erteilt/in Bau
- Bauzone - Brache/Nebenbau

Geschossflächenreserve in nicht überbauter WMZ

- Geschossflächenreserven teilweise vorhanden
- Geschossflächenreserven beschränkt mobilisierbar
- keine Geschossflächenreserven

Geschossflächenreserve in überbauter WMZ (Ausbaugrad < 50%)


- Zentrumszonen
- Wohnzonen
- Mischzonen

Erneuerungsdynamik

- Geschossflächenstabile Gebiete (mit Erhaltungsziel)
- Geschossflächenstabile Gebiete (aufgrund Gebäudealter/-struktur)
- Geschossflächenstabile Gebiete (Zweitwohnungsbeschränkung)
- Transformation in 6 - 15 Jahren (punktuell)
- Transformation in 6 - 15 Jahren (mehrheitlich)
- Transformation in 0 - 5 Jahren

Quartierbetrachtungen

- Quartier mit Einzelbetrachtung
- Einwohnersaldo (Quartierbetrachtung)



Quellen:
Zonenplan (ZP), Gemeinde
Übersicht UEB und Nutzungsreserven, Gemeinde
Amtliche Vermessung (AV), Gemeinde
Basisplan (BP) Kanton Graubünden